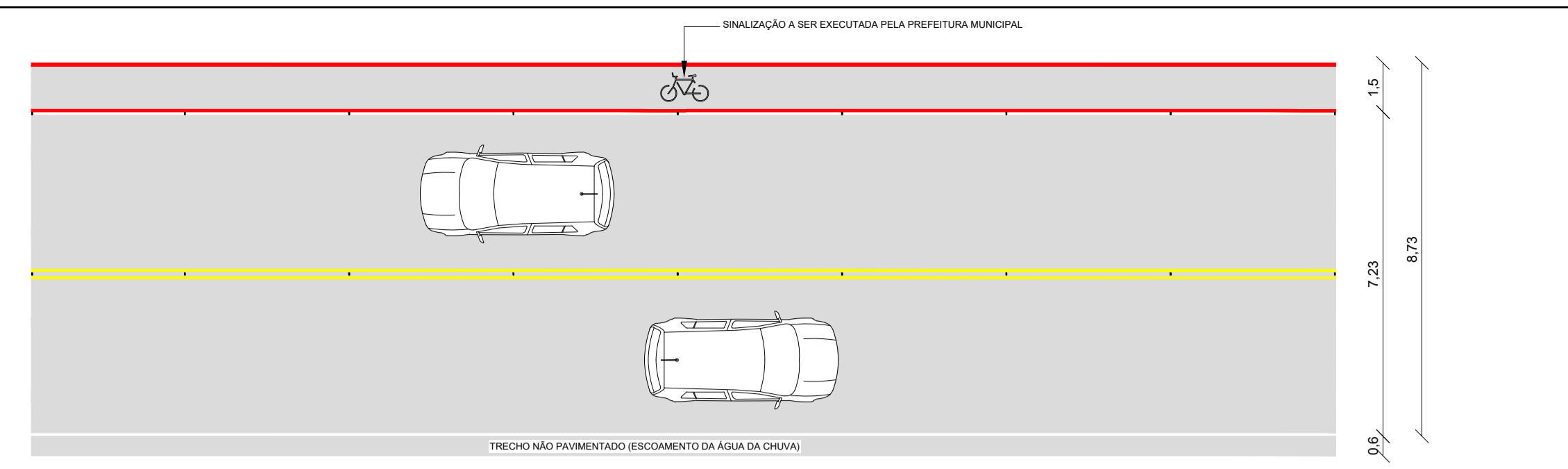
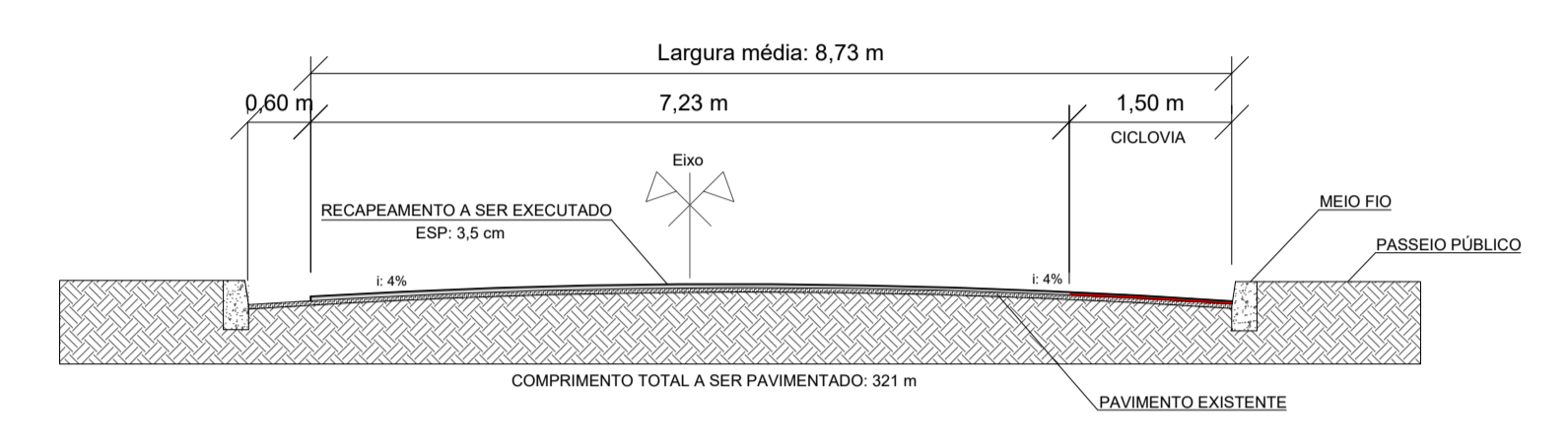


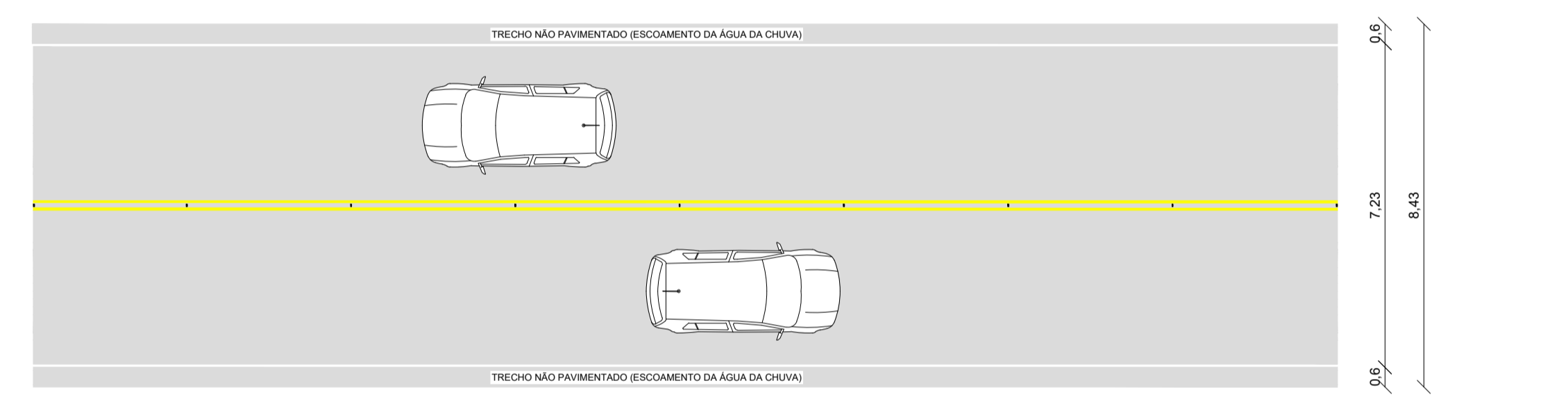
Comprimento de 521 m entre as coordenadas:  
 Início do Trecho (Lat: -27.410023 e Long: -52.303803  
 e Final do Trecho (Lat: -27.407516 e Long: -52.305004),  
 considerando o eixo da pista de rodagem.  
 Área total: 4.248,33 m<sup>2</sup>



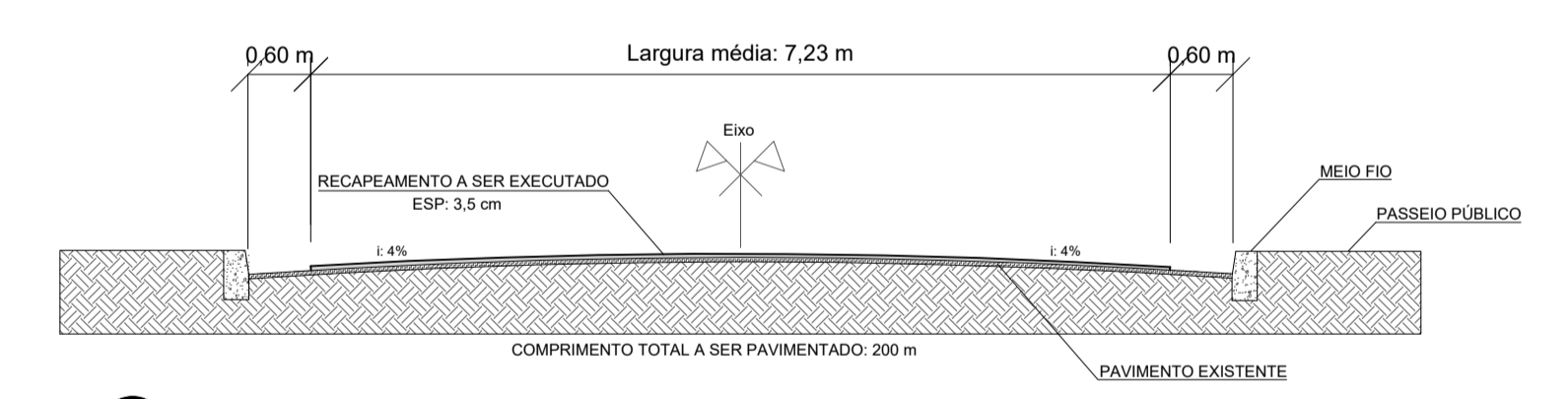
02 DETALHE 01 - SINALIZAÇÃO HORIZONTAL (TRECHO COM CICLOVIA)  
 ESCALA: SEM ESCALA



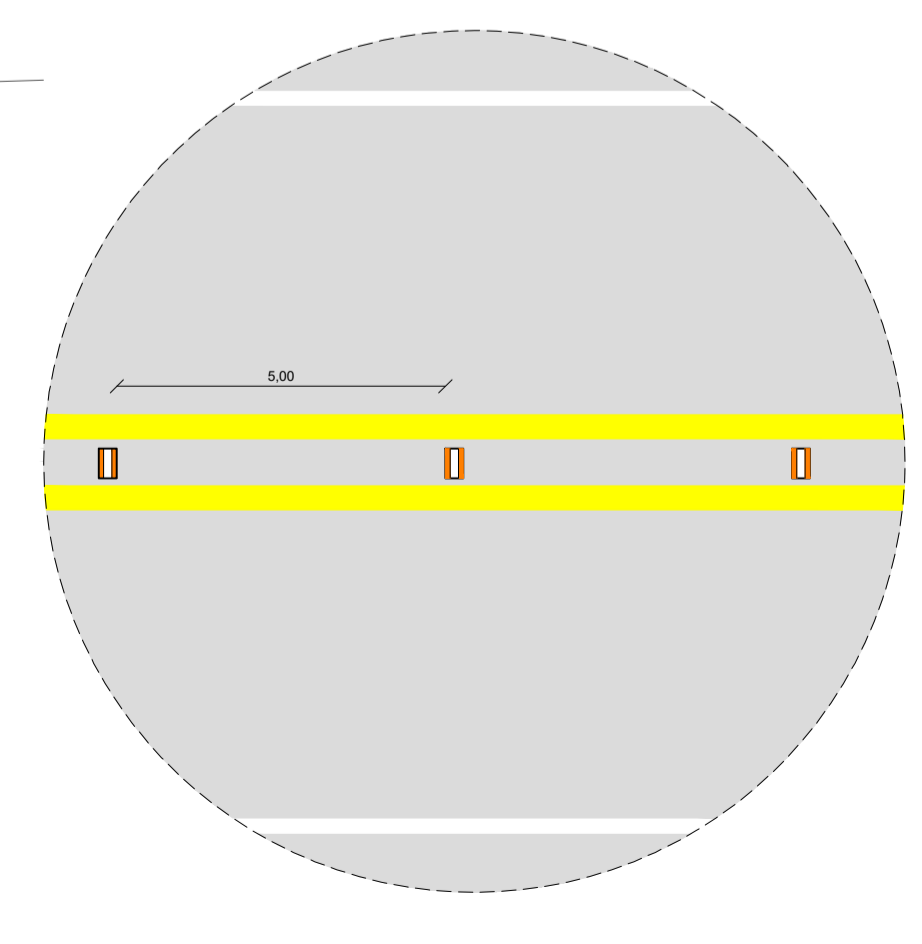
03 DETALHE TRANSVERSAL DA VIA  
 ESCALA: SEM ESCALA



04 DETALHE 02 - SINALIZAÇÃO HORIZONTAL (TRECHO SEM CICLOVIA)  
 ESCALA: SEM ESCALA



05 DETALHE TRANSVERSAL DA VIA  
 ESCALA: SEM ESCALA



06 DETALHE INSTALAÇÃO DAS TACHAS  
 ESCALA: SEM ESCALA

PREFEITURA MUNICIPAL DE ARATIBA  
 APROVADO  
 EM, 01/10/2021  
 REIAN SCARINELLO - Eng. Civil CREA/RS 1320892

OBSERVAÇÕES			PRANCHA
TACHA REFLETIVA EM RESINA SINTÉTICA, BIDIRECIONAL TIPO L COM UM PINO - ESPAÇAMENTO ENTRE AS TACHAS DE 5 m LARGURA DAS FAIXAS NA COR AMARELA, BRANCA E VERMELHA: 10 cm			
<b>DEPARTAMENTO DE ENGENHARIA</b> Prefeitura Municipal de Aratiba			
<b>DATA</b> Setembro/2021	<b>ENDEREÇO</b> Rua Erechim/RS 420, Bairro Santo Antônio, Aratiba, RS.	<b>REFERÊNCIA</b> PROJETO ARQUITETÔNICO Planta de Situação e Detalhes	<b>ÁREA</b> 4.248,33 m <sup>2</sup>
<b>DESENHO</b> Gian C.	<b>PROPRIETÁRIO</b> Gilberto Luiz Händges Prefeito Municipal		<b>ESCALA</b> Sem Escala
<b>RESP. TÉCNICO</b> Gian Carlos Cardozo Eng. Civil CREA RS 226.467			
NÃO É PERMITIDA QUALQUER ALTERAÇÃO DE PROJETO SEM AUTORIZAÇÃO DO RESPONSÁVEL TÉCNICO - LEI DOS DIREITOS AUTORAIS Nº 9.610/98			

01 PLANTA DE SITUAÇÃO/SINALIZAÇÃO (RUA ERECHIM/RS 420)  
 ESCALA: SEM ESCALA